INQUADRAMENTO CARTOGRAFICO:
Immagine Google Heart
Scala 1:1000

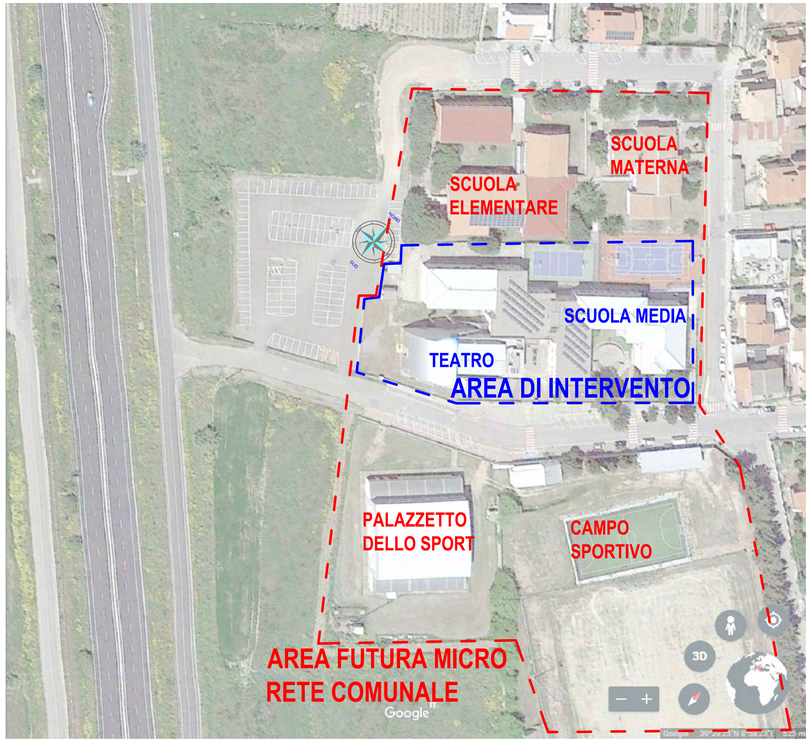

INQUADRAMENTO GENERALE SARDEGNA

INQUADRAMENTO CARTOGRAFICO:
stralcio carta tecnica regionale
SCALA 1:20.000
(sez. 547 080/120-548 050/090)

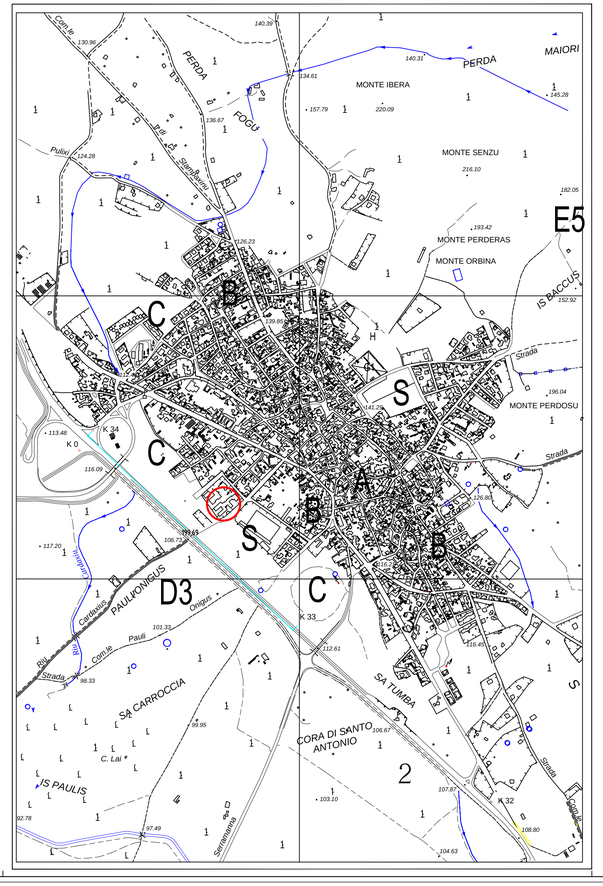

INSERIMENTO URBANISTICO
SCALA 1:1.000

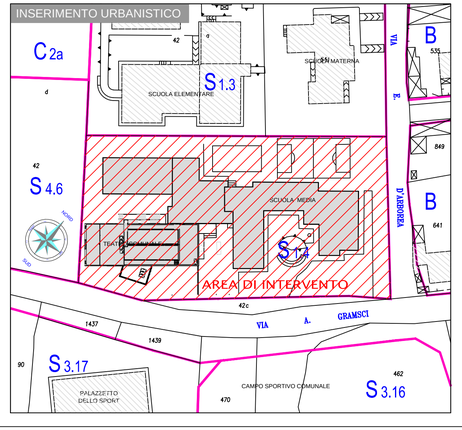

COMUNE DI SERRENTI
PROVINCIA DEL SUD SARDEGNA

REGIONE SARDEGNA
UNIONE EUROPEA

LAVORI PER INTERVENTI DA SVOLGERE PRESSO IL COMUNE DI SERRENTI NELL'AMBITO DELLA REALIZZAZIONE DI PROGETTI SPERIMENTALI DI RETI INTELLIGENTI NEI COMUNI DELLA SARDEGNA.
POR FESR Sardegna 2014/2020. Asse Prioritario IV "Energia sostenibile e qualità della vita". Azione 4.3.1. Attuazione D.G.R. n. 63/19 del 25.11.2016. Azioni per lo sviluppo di progetti sperimentali di reti intelligenti nei Comuni della Sardegna

INQUADRAMENTO CARTOGRAFICO PROGETTO DEFINITIVO-ESECUTIVO	tavola : 1 scala : VARIE

data : Novembre 2017	aggiornamenti :	Collaborazione Ing./P.I. Fabio Musio
Il sindaco : Dott. Mauro Tiddia	Il responsabile del procedimento : Ing. Emanuela Musio	Il responsabile del servizio : Ing. Alberto Atzeni

STUDIO TECNICO D'INGEGNERIA
ING. GIOVANNI MUSIO
ING. FABIO MUSIO
SERRENTI VIA S. VITALIA N.112
Tel.-Fax 0709159108
Sito Web: studiotecnicomusio.it
Studiotecnicomusio@gmail.com

Progetto e direzione lavori
ING. GIOVANNI MUSIO
ORDINE DEGLI INGEGNERI DELLA PROVINCIA DI CAGLIARI N. 1854

LICENZA AUTOCAD N°964-0103637